PLANIMETRIA DELLE DEMOLIZIONI - TRATTO A
SCALA 1:1000

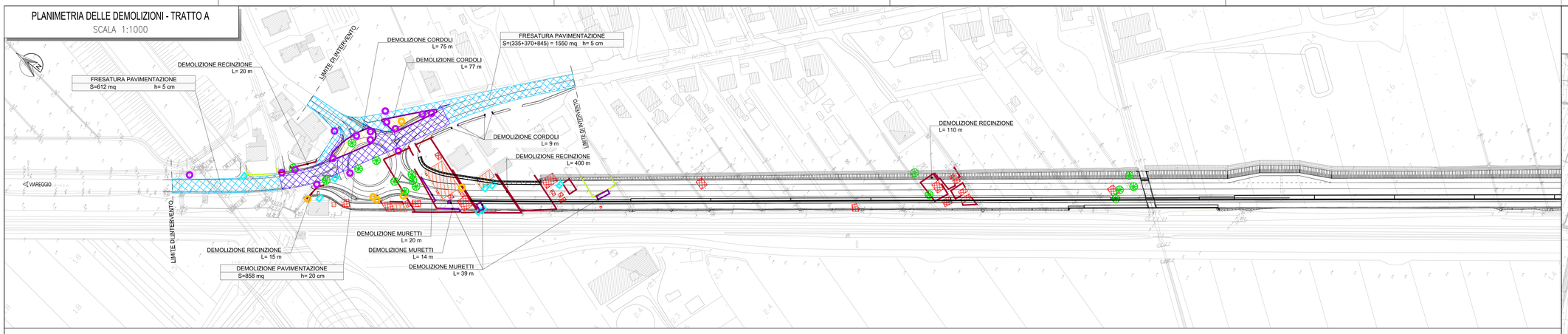

KEYMAP
SCALA 1:10000

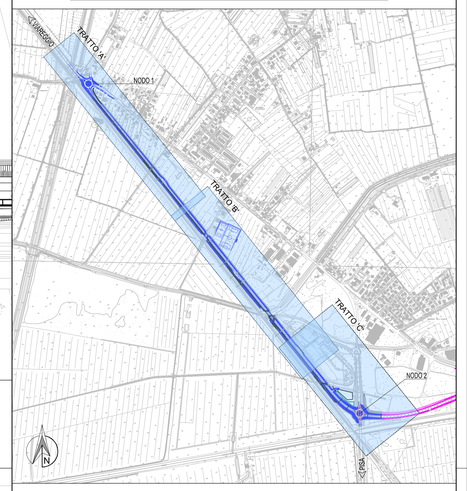

PLANIMETRIA DELLE DEMOLIZIONI - TRATTO B
SCALA 1:1000

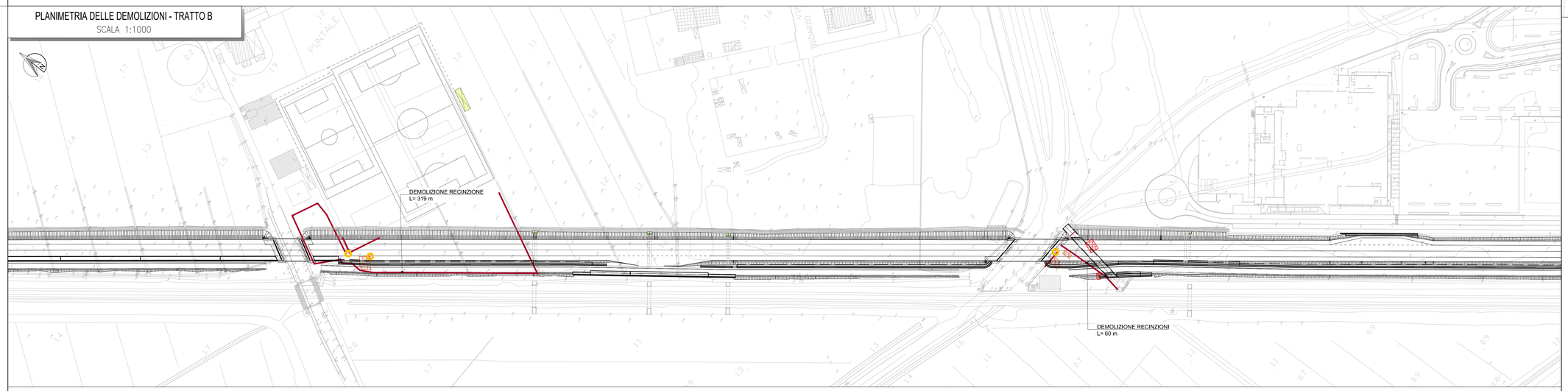

PLANIMETRIA DELLE DEMOLIZIONI - TRATTO C
SCALA 1:1000

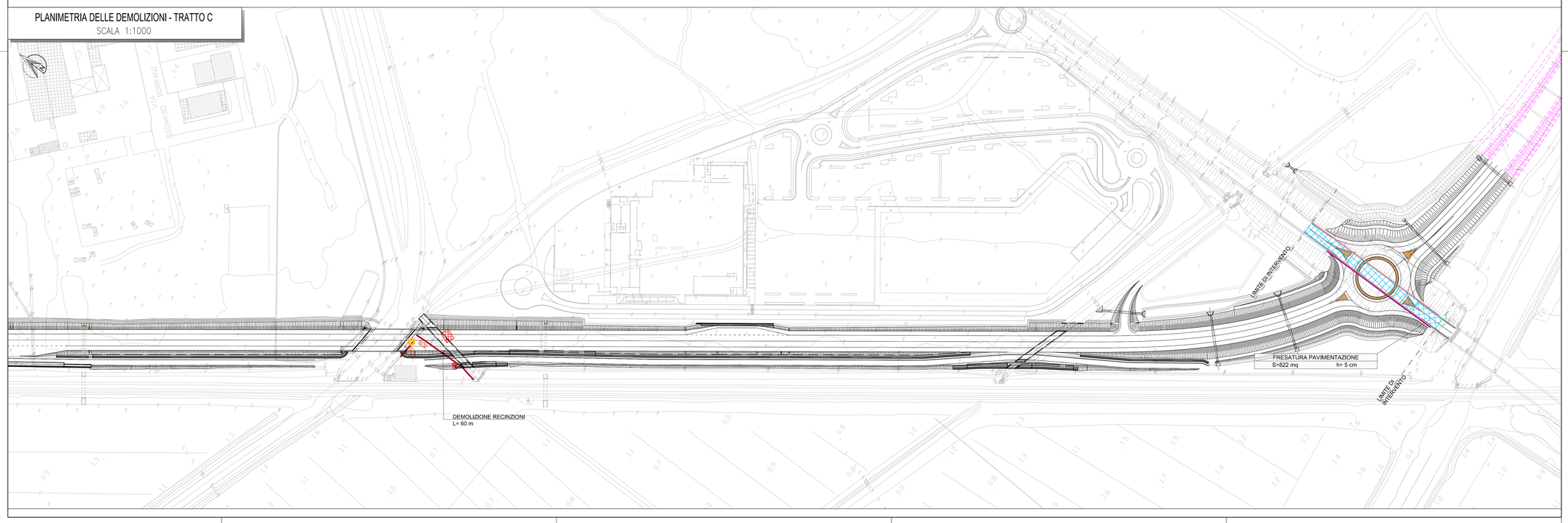

LEGENDA

Simbolo	Descrizione	Quantità	Dimensioni
	Demolizione pavimentazione (h=20cm)	-	861 mq
	Fresatura pavimentazione (h=5cm)	-	2584 mq
	Demolizione aiuole	-	436 mq
	Demolizione edifici	-	2289 mc
	Demolizione baracche	-	468 mq
	Rimozione siepe	-	51 ml
	Demolizione cordolo/muretto	-	25 mc
	Demolizione recinzione	-	924 ml
	Rimozione barriere di sicurezza	-	180 ml
	Rimozione palo e plinto segnaletica stradale verticale	n°22	-
	Rimozione palo, plinto e pozzetto di illuminazione/linea telefonica	n°9	-
	Demolizione Caditoie e Pozzetti	n°9	-
	Taglio alberi	n°20	-

4.1.03-P

PROVINCIA DI PISA
Settore Viabilità, Trasporti e Protezione Civile

APPALTO CONGIUNTO PER LA PROGETTAZIONE ESECUTIVA E LA REALIZZAZIONE DEI LAVORI, INERENTE LA VIABILITÀ DI RACCORDO NORD TRA IL NUOVO POLO OSPEDALIERO, LA S.S. N. 12 DEL BRENNERO, LA S.S. N. 1 AURELIA E LA S.P. N. 2 VICARESE

TRATTO FUNZIONALE TRA I NODI 1-2

VARIANTE AL c.a. DI MADONNA DELL'ACQUA - S.GIULIANO TERME

PROPOSTA TECNICA MIGLIORATIVA

PROGETTAZIONE:

VEGA ENGINEERING
Ing. Livio Radini
Albo degli Ingegneri
Provincia di Lucca n. A776

ATI IMPRESE:

Dott. Carlo Agrasar S.p.A
Corso Italia, 50
20122 - Milano - (MI)

Impresa Forti Spa
Via Archimede Bellatalla, 10
56121 - Ospedaletto - (PI)

ISP Giuliani Piero s.r.l.
Via Sterpulino 9-15
56121 - Pisa - (PI)

EM./RE.	DATA	DESCRIZIONE	REDATTO	CONTROLLATO	APPROVATO
C					
B					
A	Gennaio 2026	Emissione Variante	M. PIANIGIANI	M. PIANIGIANI	L.RADINI

AMBITO STRADALE
PARTE GENERALE
PLANIMETRIA DELLE DEMOLIZIONI

Scala:

CODICE IDENTIFICATIVO: 4.1.03-P_Plan

CIG 9532901EC1

Il Responsabile Unico del Procedimento
Ing.Cristiano Ristori

Il Direttore dell'esecuzione
Ing. Erika Banti